



Tarifs de péage

au 1^{er} février 2024



sanef

LES CLASSES DE VEHICULES

Les tarifs de péage sont déterminés en fonction de la classe des véhicules.

La classe des véhicules dépend de la hauteur totale du véhicule ou de l'ensemble roulant, du poids total autorisé en charge et du nombre d'essieux au sol du véhicule ou de l'ensemble roulant.

CLASSE 1

VEHICULES LEGERS

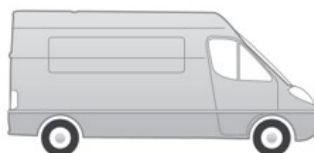
Hauteur totale inférieure ou égale à 2 mètres et PTAC inférieur ou égal à 3,5 tonnes



CLASSE 2

VEHICULES INTERMEDIAIRES

Hauteur totale supérieure à 2 mètres et inférieure à 3 mètres et PTAC inférieur ou égal à 3,5 tonnes



CLASSE 3

POIDS LOURDS ET AUTOCARS A 2 ESSIEUX

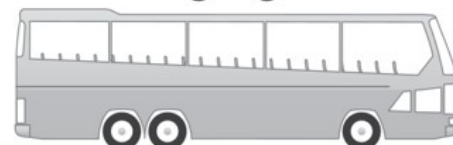
Hauteur totale supérieure ou égale à 3 mètres ou PTAC supérieur à 3,5 tonnes



CLASSE 4

POIDS LOURDS ET AUTOCARS A 3 ESSIEUX ET +

Hauteur totale supérieure ou égale à 3 mètres ou PTAC supérieur à 3,5 tonnes

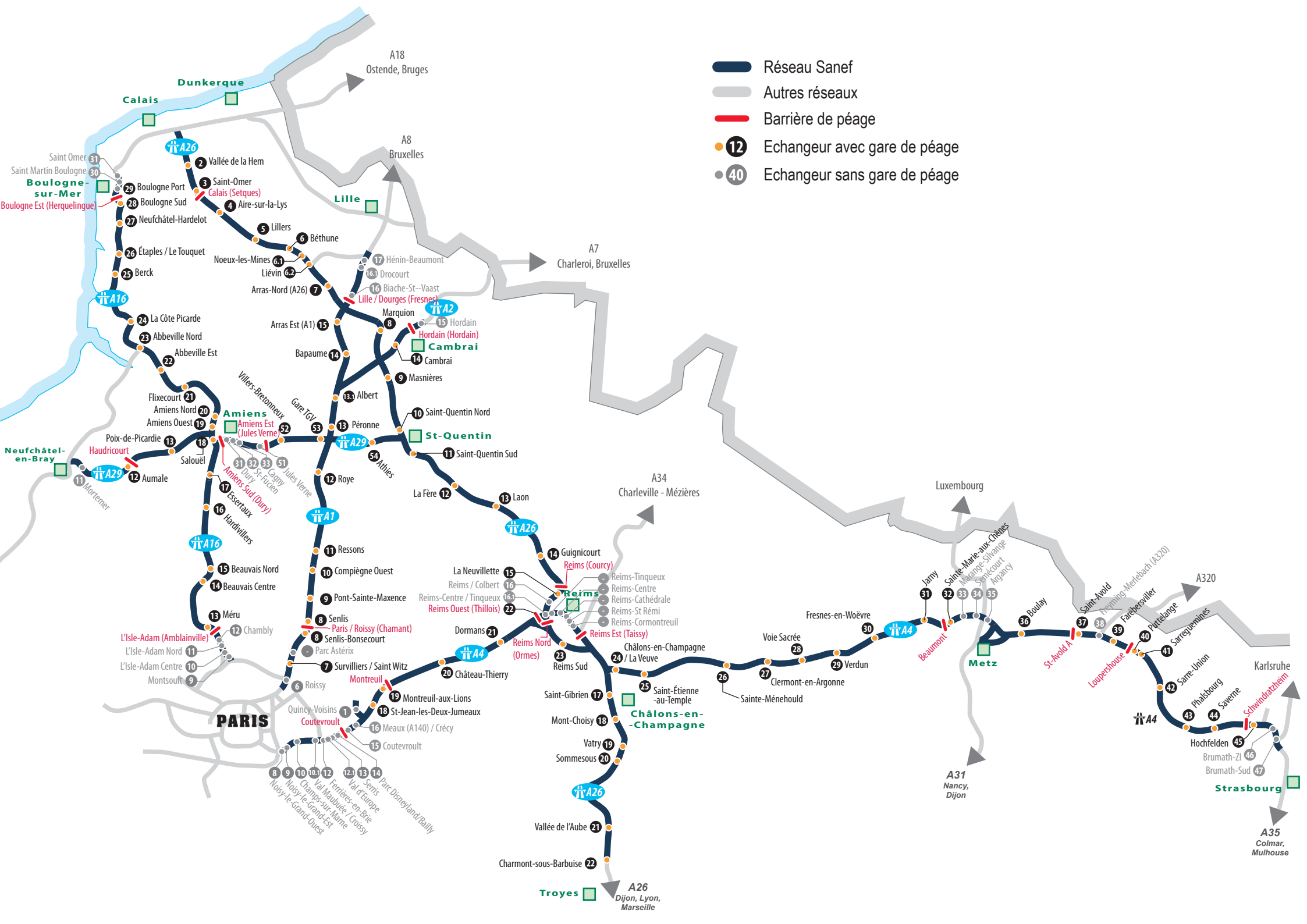


CLASSE 5

2 ROUES

Motos, side-cars, trikes





Saint Omer
 Saint Martin Boulogne
Boulogne-sur-Mer
 Boulogne Est (Herquelingue)

Neufchâtel-en-Bray

Dunkerque

Calais

Vallée de la Hem

Saint-Omer
 Calais (Setques)

Boulogne Port

Boulogne Sud

Neufchâtel-Hardelot

Étaples / Le Touquet

Berck

La Côte Picarde

Abbeville Nord

Abbeville Est

Flixecourt

Amiens Nord

Amiens Ouest

Poix-de-Picardie

Haudricourt

Salouël

Aumale

Mortemer

Essetaux

Hardvillers

Beauvais Nord

Beauvais Centre

Méru

L'Isle-Adam (Amblainville)

L'Isle-Adam Nord

L'Isle-Adam Centre

Montsoult

Paris

Quincy-Voisis

Coutevroult

Meaux (A140) / Crécy

Château-Thierry

Reims Nord (Ormes)

Reims

Reims Centre / Tinquex

Reims Ouest (Thillois)

Reims Est (Taissy)

Reims (Courcy)

Reims-Tinquex

Reims-Centre

Reims-Cathédrale

Reims-St Rémi

Reims-Cormontreuil

Châlons-en-Champagne / La Veuve

Sainte-Mènehould

Sainte-Étienne-au-Temple

Châlons-en-Champagne

Fresnes-en-Woëvre

Voie Sacrée

Clermont-en-Argonne

Verdun

Beaumont

Janny

Sainte-Marie-aux-Champs

Marolles-Silvange

Saméoncourt

Argancy

Boulay

Metz

ST-Nicolas

Loupschouse

Plattelange

Sarrebourg

Sarre-Union

Phalsbourg

Sarreguemines

Hochfelden

Brumath-ZI

Brumath-Sud

Strasbourg

Sarreguemines

Sarreguemines

Sarreguemines

Sarreguemines

Sarreguemines

Sarreguemines

Sarreguemines

Sarreguemines

Sarreguemines

Sarreguemines

Sarreguemines

Sarreguemines

Sarreguemines

Sarreguemines

Sarreguemines

Sarreguemines

Sarreguemines

Sarreguemines

Sarreguemines

Sarreguemines

Sarreguemines

A18 Ostende, Bruges

A8 Bruxelles

A7 Charleroi, Bruxelles

A34 Charleville - Mézières

A320 Luxembourg

A31 Nancy, Dijon

A35 Colmar, Mulhouse

A26 Troyes

Dijon, Lyon, Marseille

A26 Troyes

A26 Troyes

A26 Troyes

A26 Troyes

A26 Troyes

A26 Troyes

A26 Troyes

A26 Troyes

A26 Troyes

A26 Troyes

A26 Troyes

A26 Troyes

A26 Troyes

TARIFS DE PEAGE TTC AU 01/02/2024 - TAUX DE TVA : 20%



CLASSE 1

BOULOGNE EST (péage d'Herqueuingue)

1.1	BOULOGNE SUD N°28
1.9	1.1 NEUFCHÂTEL-HARDELLOT N°27
3.4	1.7 1.2 ÉTAPLES / LE TOUQUET N°26
4.7	3.4 2.2 1.2 BERCK N°25
6.6	5.0 4.3 3.1 1.9 LA CÔTE PICARDE N°24
9.2	7.5 6.3 5.1 4.0 1.7 ABBEVILLE NORD N°23
10.0	8.3 7.0 6.2 4.8 2.6 1.1 ABBEVILLE EST N°22
11.3	9.4 8.5 7.3 6.2 4.1 2.3 1.6 VALLÉE DE LA NIÈVRE N°21
13.4	11.3 10.7 9.7 8.4 6.3 4.4 3.8 1.7 AMIENS NORD N°20
13.4	11.3 10.7 9.7 8.4 6.3 4.8 4.1 2.2 0.5 AMIENS OUEST N°19
13.7	11.3 10.9 9.7 9.1 6.9 5.0 4.2 2.8 0.9 0.5 SALOUEL N°18
15.5	12.5 12.2 10.8 9.6 7.4 5.8 5.1 3.2 1.4 1.0 0.9 AMIENS SUD (péage de Dury)
14.9	12.8 11.6 11.1 10.1 8.1 6.2 5.2 4.0 2.2 1.7 1.2 1.6 ESSERTAUD N°17
16.0	14.5 13.7 12.2 11.5 9.2 7.7 6.7 4.8 3.5 2.9 2.7 3.1 1.3 HARDVILLERS N°16
19.6	16.7 15.6 15.4 14.5 11.5 10.3 9.1 6.9 5.1 4.9 4.6 4.9 3.1 1.6 BEAUVAIS NORD N°15
19.8	16.8 15.8 15.4 14.5 11.6 10.5 9.2 7.7 5.8 5.7 5.0 6.0 3.9 2.2 0.5 BEAUVAIS CENTRE N°14
21.4	19.3 17.8 17.0 15.6 13.6 11.8 10.7 9.5 7.4 6.9 6.5 7.0 5.0 4.1 2.6 2.0 MÉRU N°13
24.5	23.3 21.4 20.6 18.9 16.6 15.6 14.5 11.7 10.4 9.5 9.4 10.1 7.9 6.7 5.1 4.3 1.9 L'ISLE-ADAM (péage d'Amblainville)
14.6	11.7 11.4 9.7 8.8 7.9 6.0 5.4 4.1 2.5 1.7 1.7 2.8 3.0 4.5 5.7 6.3 8.0 10.7 POIX-DE-PICARDIE N°13
14.8	13.1 11.8 11.4 10.1 9.2 7.3 7.0 5.2 4.3 3.4 3.6 4.8 4.7 5.7 7.0 8.2 9.5 12.4 1.7 AUMAËLE N°12
17.2	14.9 13.3 12.6 12.6 10.1 8.9 8.1 7.0 6.0 5.1 5.5 6.6 6.2 8.1 9.7 10.0 11.0 14.9 3.4 1.2 NEUFCHÂTEL-EN-BRAY (A28)

(péage d'Haudricourt)

AUTOROUTES A16 - A29

CALAIS (péage de Setques)

2.8	SAINT-OMER N°3
3.3	0.8 AIRE-SUR-LA-LYS N°4
5.4	2.5 1.6 LILLERS N°5
6.9	3.8 2.8 1.1 BETHUNE N°6
7.8	4.2 3.4 1.4 0.5 NOËUX-LES-MINES N°6.1
8.5	4.6 4.1 1.9 1.0 0.5 LIÉVIN N°6.2
9.1	6.0 4.8 3.0 2.0 1.4 1.0 ARRAS NORD (A26) N°7
11.5	8.4 7.8 5.4 4.1 3.5 3.3 2.2 MARQUION N°8
12.1	9.3 8.6 6.2 5.7 5.0 4.6 3.5 1.2 MASNËRES N°9
15.1	11.5 10.8 9.1 7.8 7.4 6.9 6.0 3.2 2.0 SAINT-QUENTIN NORD N°10
15.6	12.2 11.4 9.4 8.7 7.9 7.7 6.8 4.0 2.5 0.8 SAINT-QUENTIN SUD N°11
16.6	13.7 11.7 10.1 9.6 9.1 9.1 8.1 5.2 4.2 2.0 1.5 LA FÈRE N°12
19.3	15.3 14.6 12.5 11.7 11.5 10.8 10.0 6.9 5.7 3.9 2.9 1.3 LAON N°13
20.7	18.0 15.7 14.4 14.3 13.3 13.0 12.2 9.2 8.1 6.0 5.8 3.8 2.2 GUIGNICOURT N°14
26.0	22.2 21.0 19.6 17.8 17.2 16.3 15.7 13.1 11.6 9.6 8.4 6.6 4.8 2.4 REIMS (péage de Courcy)
16.6	13.7 13.6 11.4 10.7 10.4 9.8 8.6 9.0 7.4 6.3 5.7 7.2 9.4 10.9 14.6 AMIENS EST (péage de Jules Verne)
13.7	10.9 10.4 9.6 8.5 8.3 8.2 6.3 7.3 5.5 4.8 4.6 5.5 7.5 9.4 13.1 1.2 VILLERS-BRETONNEUX N°52
12.6	10.1 9.0 7.7 7.1 6.5 5.8 4.7 5.0 4.1 3.1 3.0 4.5 5.6 7.4 10.7 3.2 1.6 GARE TGV N°53
14.4	10.6 10.1 8.7 7.7 7.1 6.7 5.7 4.7 3.7 1.8 1.8 2.8 4.6 6.2 9.5 4.6 2.8 1.0 ATHIES N°54
13.3	10.6 8.7 7.4 6.3 5.6 5.0 4.6 2.1 2.3 4.8 5.2 6.9 8.5 10.5 14.3 9.4 7.2 4.8 5.7 HORDAIN (péage d'Hordain)
11.8	8.7 8.0 5.8 5.2 4.7 4.3 3.3 0.9 1.2 3.1 4.2 5.2 7.1 9.1 12.4 7.6 5.2 3.6 4.4 1.2 CAMBRAI N°14
10.2	7.8 7.2 4.8 4.0 3.2 2.6 1.6 2.9 4.6 6.9 7.8 8.9 10.9 12.5 18.0 10.0 8.2 5.4 7.1 4.8 3.6 LILLE / DOURGES (péage de Fresnes)
9.2	6.6 5.7 4.0 3.0 2.5 2.0 1.0 2.1 3.5 5.4 6.0 7.0 8.8 10.9 14.4 7.8 5.5 3.9 4.8 4.3 2.8 1.5 ARRAS EST (A1) N°15
11.2	8.4 7.8 5.4 4.5 4.2 3.8 2.6 3.1 4.1 6.1 6.5 7.7 10.0 11.3 14.7 5.7 4.1 2.5 3.6 5.2 4.0 3.6 1.5 BAPAUME N°14
12.1	9.4 8.7 7.0 5.7 5.2 4.8 4.1 3.8 2.8 4.5 4.3 5.5 6.8 9.2 12.0 4.1 2.8 1.0 1.9 4.4 2.6 4.8 2.8 1.2 ALBERT N°13.1
12.4	9.8 9.0 7.2 7.0 6.4 5.5 4.5 4.5 3.6 3.6 3.7 4.7 5.8 8.2 10.4 3.6 2.0 0.3 1.2 4.7 3.4 5.4 3.9 2.1 0.7 PÉRONNE / VALLEE DE LA SOMME N°13
15.0	11.7 11.1 9.6 8.7 8.5 7.9 6.0 6.2 5.1 4.8 4.6 5.8 7.2 9.6 12.6 4.5 3.0 1.3 2.2 7.2 5.1 8.3 5.6 4.0 2.4 1.5 ROYE N°12
17.5	13.8 12.5 11.0 10.2 9.6 9.1 8.5 7.3 6.7 6.8 6.1 7.1 8.6 10.5 14.0 6.5 4.7 3.0 4.2 8.9 6.8 10.1 7.0 5.2 4.2 3.8 1.7 RESSONS N°11
18.3	15.4 14.3 12.8 11.1 10.8 10.6 9.4 8.4 8.4 8.0 7.5 8.6 9.5 12.1 14.4 7.9 5.7 4.3 5.0 10.4 8.5 12.1 8.9 6.4 5.2 4.6 2.9 1.0 COMPIÈGNE OUEST N°10
18.9	16.4 15.3 13.7 12.6 11.8 11.0 10.3 8.9 8.6 8.7 8.6 8.9 9.9 12.5 14.7 8.4 6.3 4.6 5.9 10.7 9.0 12.5 8.9 6.9 5.7 5.2 3.9 1.7 0.7 PONT-SAINT-MAXENCE N°9
20.2	18.0 16.8 15.1 14.4 13.2 12.9 12.1 10.3 9.8 10.1 9.4 10.5 11.7 13.5 15.1 9.8 8.2 5.8 6.9 12.8 10.4 14.4 11.3 8.6 7.1 6.8 5.8 3.1 1.9 1.5 SENLIS N°8
24.7	21.9 20.3 19.0 18.1 17.0 16.3 15.8 12.9 12.7 13.4 12.4 12.8 14.3 15.9 17.7 11.9 10.3 8.7 9.4 16.0 14.6 18.8 15.3 12.7 10.8 10.4 8.6 6.0 4.8 3.8 2.2 PARIS / ROISSY (péage de Chamant)
	VALLÉE DE LA HEM N°2 1.3 LA NEUVILLETTES N°15 0.9 SURVILLIERS / SAINT-WITZ N°7 1.0

AUTOROUTES A1 - A2 - A26 NORD - A29

PARIS / NOISY-LE-GRAND (péage de Coutevroult)

2.4	MEAUX (A140) / CRECY N°16
3.9	1.5 ST-JEAN-LES-DEUX-JUMEAUX N°18
4.5	2.1 MONTREUIL-AUX-LIONS N°19
7.0	4.6 2.1 CHÂTEAU-THIERRY N°20
9.4	7.0 4.6 2.3 DORMANS N°21
12.4	10.0 7.1 4.9 2.4 REIMS OUEST (péage de Thillois) N°22
12.4	10.0 7.2 4.8 2.3 REIMS NORD (péage d'Ormes)
11.9	9.5 7.0 4.6 2.5 1.0 0.5 REIMS SUD N°23
14.0	11.6 9.2 6.7 4.2 2.8 2.3 0.9 REIMS EST (péage de Taissy)
15.9	13.5 10.9 8.7 6.4 5.5 5.0 3.6 3.9 SAINT-GIBRIEN N°17
16.2	13.8 11.7 9.2 7.3 6.1 5.5 4.3 4.5 0.8 MONT-CHOISY N°18
17.0	14.6 12.2 10.1 8.0 7.1 6.3 5.1 5.1 1.9 1.3 VATRY N°19
17.7	15.3 13.2 10.8 8.6 7.9 7.4 5.8 5.8 2.2 1.7 0.3 SOMMESOUS N°20
20.0	17.6 15.1 13.0 10.8 10.1 9.7 8.3 8.3 4.7 4.0 2.2 1.9 VALLÉE DE LAUBÈ N°21
23.8	21.4 19.2 16.7 14.0 13.3 12.8 11.3 11.5 6.5 5.5 4.1 3.3 1.2 CHARMONT-SOUS-BARBUISSE N°22
16.1	13.7 10.8 8.6 6.0 4.8 4.3 2.9 2.9 1.2 1.5 2.8 3.2 5.5 7.9 CHÂLONS-EN-CHAMPAGNE / LA VEUVE N°24
16.4	14.0 11.4 8.7 6.3 5.4 4.5 3.5 3.5 1.7 2.3 3.7 4.1 5.9 7.5 0.8 SAINT-ÉTIENNE-AU-TEMPLE N°25
18.7	16.3 14.0 11.5 8.6 7.7 6.9 5.7 6.0 4.7 4.8 6.3 6.7 8.4 9.8 2.5 2.2 SAINTE-MENHOULD N°26
20.4	18.0 14.9 12.9 10.1 9.5 8.9 7.3 7.8 6.0 6.4 7.3 8.3 9.5 11.4 4.0 3.8 1.2 CLERMONT-EN-ARGONNE N°27
22.3	19.9 17.3 14.9 12.1 10.9 10.4 9.1 9.3 7.5 7.9 8.4 9.8 11.3 13.8 5.4 4.8 2.2 0.9 VOIE SACRÉE N°28
	VERDUN N°29
24.4	22.0 20.0 17.4 14.4 13.6 12.9 11.4 11.5 9.3 10.4 10.5 11.8 13.8 16.4 7.5 6.8 4.6 3.2 2.2 1.3 FRESNES-EN-WOÈVRE N°30
26.2	23.8 21.1 19.2 16.3 14.9 14.5 13.2 13.1 11.7 12.2 12.6 13.4 14.4 18.0 9.6 8.9 6.7 5.0 4.0 3.2 1.9 JARNY N°31
28.7	26.3 24.7 22.4 19.8 19.1 17.9 16.7 16.3 14.1 14.9 15.1 16.7 17.9 21.5 12.8 12.6 10.1 8.1 6.6 5.6 4.1 2.0 SAINTE-MARIE-AUX-CHÈNES N°32
28.7	26.3 24.7 22.4 19.8 19.1 17.9 16.7 16.3 14.1 14.9 15.1 16.7 17.9 21.5 12.8 12.6 10.1 8.1 6.6 5.6 4.1 2.0 1.6 METZ (A31)
30.2	27.8 25.2 23.9 21.3 20.6 19.4 18.2 17.8 15.6 16.4 16.6 18.2 19.4 23.0 14.3 14.1 11.6 9.6 8.1 7.1 5.6 3.5 3.1 1.5 BOULAY N°36
33.5	31.1 29.5 27.2 24.6 23.9 22.7 21.5 21.1 18.9 19.7 19.9 21.5 22.7 26.3 17.6 17.4 14.9 12.9 11.4 10.4 8.9 6.8 6.4 4.8 4.8 SAINT-AVOLD N°37
33.5	31.1 29.5 27.2 24.6 23.9 22.7 21.5 21.1 18.9 19.7 19.9 21.5 22.7 26.3 17.6 17.4 14.9 12.9 11.4 10.4 8.9 6.8 6.4 4.8 4.8 FREYMING-MERLEBACH (A320)
33.9	31.5 29.9 27.6 25.0 24.3 23.1 21.9 21.5 19.3 20.1 20.3 21.9 23.1 26.7 18.0 17.8 15.3 13.3 11.8 10.8 9.3 7.2 6.8 5.2 5.2 1.1 0.4 FAREBERSVILLER N°39
34.5	32.1 30.5 28.2 25.6 24.9 23.7 22.5 22.1 19.9 20.7 20.9 22.5 23.7 27.3 18.6 18.4 15.9 13.9 12.4 11.4 9.9 7.8 7.4 5.8 5.8 1.7 1.0 1.0 PUTTELANGE N°40
35.1	32.7 31.1 28.8 26.2 25.5 24.3 23.1 22.7 20.5 21.3 21.5 23.1 24.3 27.9 19.2 19.0 16.5 14.5 13.0 12.0 10.5 8.4 8.0 6.4 6.4 2.3 1.6 1.6 SARREGUEMINES N°41
36.3	33.9 32.3 30.0 27.4 26.7 25.5 24.3 23.9 21.7 22.5 22.7 24.3 25.5 29.1 20.4 20.2 17.7 15.7 14.2 13.2 11.7 9.6 9.2 7.6 7.6 3.5 2.8 2.8 1.2 SARRE-UNION N°42
38.3	35.9 34.3 32.0 29.4 28.7 27.5 26.3 25.9 23.7 24.5 24.7 26.3 27.5 31.1 23.4 23.2 20.7 18.7 17.2 16.2 14.7 12.6 13.7 11.6 11.2 9.6 9.6 5.5 4.8 4.8 2.8 1.3 PHALSBOURG N°43
39.3	36.9 35.3 33.0 30.4 29.7 28.5 27.3 26.9 24.7 25.5 25.7 27.3 28.5 32.1 24.2 23.2 20.7 18.7 17.2 16.2 14.7 12.6 13.7 11.6 11.2 9.6 9.6 5.5 4.8 4.8 4.0 2.3 0.9 SAVERNE N°44
41.7	39.3 37.7 35.4 32.8 32.1 30.9 29.7 29.3 27.1 27.9 28.1 29.7 30.9 34.5 25.8 25.6 23.1 21.1 19.6 18.6 17.1 15.0 14.6 13.0 13.0 8.9 8.2 8.2 6.4 4.1 2.5 1.1 HOCHFELDEN N°45
43.7	41.3 39.7 37.4 34.8 34.1 32.9 31.7 31.3 29.1 29.9 30.1 31.7 32.9 36.5 27.8 27.6 25.1 23.1 21.6 20.6 19.1 17.0 16.6 15.0 15.0 10.9 10.2 10.2 7.7 5.5 4.0 2.5 1.4 STRASBOURG (péage de Schwindratzheim)

AUTOROUTES A4 - A26 SUD

TARIFS DE PEAGE TTC AU 01/02/2024 - TAUX DE TVA : 20%



CLASSE 2

BOULOGNE EST (péage d'Herquelingue)

Table of toll rates for Boulogne region including routes like BOULOGNE SUD N°28, NEUFCHÂTEL-HARDELLOT N°27, ÉTAPLES / LE TOUJOUET N°26, etc.

AUTOROUTES A16 - A29

CALAIS (péage de Setques)

Table of toll rates for Calais region including routes like SAINT-OMER N°3, AIRE-SUR-LA-LYS N°4, LILLERS N°5, BÉTHUNE N°6, etc.

AUTOROUTES A1 - A2 - A26 NORD - A29

PARIS / NOISY-LE-GRAND (péage de Coutevroult)

Table of toll rates for Paris region including routes like MEAUX (A140) / CRECY N°16, ST-JEAN-LES-DEUX-JUMEAUX N°18, MONTREUIL-AUX-LIONS N°19, etc.

AUTOROUTES A4 - A26 SUD

(péage de Schwindratzheim)

TARIFS DE PEAGE TTC AU 01/02/2024 - TAUX DE TVA : 20%



CLASSE 3

AUTOROUTES A16 - A29

BOULOGNE EST (péage d'Herquelingue)	
2.2	BOULOGNE SUD N°28
4.1	2.1 NEUFCHÂTEL-HARDELLOT N°27
7.4	4.6 2.3 ÉTAPLES / LE TOUJOUET N°26
10.6	7.3 5.1 2.3 BERCK N°25
14.2	11.1 9.4 6.9 4.2 LA CÔTE PICARDE N°24
20.6	16.1 13.2 12.4 8.5 4.0 ABBEVILLE NORD N°23
22.1	16.8 14.7 13.1 11.0 6.0 2.2 ABBEVILLE EST N°22
23.8	18.8 17.4 15.5 13.6 9.3 5.8 3.9 VALLÉE DE LA NIÈVRE N°21
28.1	23.5 21.4 20.4 17.5 13.6 9.9 7.8 4.1 AMIENS NORD N°20
28.2	23.5 21.6 20.4 17.4 13.6 10.5 9.1 5.0 1.1 AMIENS OUEST N°19
28.2	23.6 21.9 21.0 17.5 14.1 10.6 9.1 5.5 2.4 1.0 SALOUEL N°18
28.8	25.9 24.2 24.1 21.9 16.9 13.0 11.1 6.8 3.4 2.5 2.3 AMIENS SUD (péage de Dury)
30.7	27.4 25.4 22.4 21.0 16.7 13.9 11.9 8.0 5.5 4.0 2.9 3.9 ESSERTAU N°17
35.7	29.7 28.7 26.6 23.7 19.6 16.6 14.8 10.7 8.6 6.6 6.3 7.3 3.1 HARDVILLERS N°16
39.8	35.1 32.3 31.9 28.6 24.3 21.7 18.9 15.1 13.6 11.9 10.6 12.8 7.2 4.2 BEAUVAIS NORD N°15
39.9	35.1 33.6 31.9 28.6 24.8 21.7 19.5 16.0 14.6 13.2 12.0 13.6 8.8 5.6 1.1 BEAUVAIS CENTRE N°14
44.4	37.8 36.0 35.4 33.8 28.6 25.2 22.4 19.7 19.1 16.4 15.9 17.7 13.1 10.1 6.3 5.3 MÉRUCY N°13
51.1	44.4 43.9 43.9 42.5 37.3 34.1 29.7 25.2 25.2 22.5 21.9 25.1 18.8 16.7 11.8 10.6 4.4 L'ISLE-ADAM (péage d'Amblainville)
33.5	26.9 25.8 22.8 22.7 16.6 13.7 12.7 9.2 5.7 4.0 3.9 6.9 7.1 10.7 14.8 16.1 19.0 25.6 POIX-DE-PICARDIE N°13
37.0	30.4 28.5 28.2 24.1 19.8 18.8 15.5 12.6 9.7 7.4 7.6 11.3 10.9 14.6 18.6 19.1 23.4 31.1 3.9 AUMAÛLE N°12
40.8	34.1 32.2 30.6 29.9 23.1 21.2 20.9 15.4 14.3 11.8 12.0 15.6 14.6 18.8 23.6 23.6 27.0 34.3 7.6 2.9 NEUFCHÂTEL-EN-BRAY (A28) (péage d'Haudicourt)

AUTOROUTES A1 - A2 - A26 NORD - A29

CALAIS (péage de Setques)	
6.3	SAINT-OMER N°3
7.6	1.3 AIRE-SUR-LA-LYS N°4
13.0	5.3 3.7 LILLERS N°5
14.7	7.4 6.3 2.0 BETHUNE N°6
16.3	8.8 7.5 3.1 1.0 NŒUX-LES-MINES N°6.1
17.7	10.1 9.2 4.2 2.4 1.1 LIÉVIN N°6.2
19.1	13.0 11.1 6.8 4.1 3.0 2.1 ARRAS NORD (A26) N°7
23.6	18.3 16.5 12.4 9.3 8.0 7.3 5.3 MARQUION N°8
25.5	19.8 18.2 14.1 12.8 11.1 9.9 7.1 2.4 MASNÏÈRES N°9
32.1	25.7 23.8 18.7 16.9 15.8 14.9 13.4 7.2 4.1 SAINT-QUENTIN NORD N°10
34.0	26.4 23.8 20.7 18.2 17.7 17.4 15.0 9.1 5.6 1.5 SAINT-QUENTIN SUD N°11
34.2	26.4 25.2 22.0 20.6 19.4 18.2 16.8 11.2 8.9 4.4 2.9 LA FÈRE N°12
39.2	31.6 29.1 28.2 24.9 24.4 24.0 22.3 14.7 12.7 7.6 6.2 2.5 LAON N°13
43.8	36.4 33.0 30.7 28.9 27.8 26.9 25.9 19.6 16.9 13.1 12.5 7.7 4.8 GUIGNICOURT N°14
52.8	43.1 42.3 36.9 36.9 36.8 36.1 34.3 26.7 23.3 19.1 17.4 14.7 10.7 4.9 REIMS (péage de Courcy)
32.1	29.2 29.2 23.7 23.6 22.4 21.8 20.0 19.1 15.9 14.8 13.4 16.7 21.0 24.4 32.5 AMIENS EST (péage de Jules Verne)
28.8	25.8 24.1 22.2 18.8 18.3 17.5 15.1 15.3 13.7 11.2 10.3 12.5 16.5 19.5 27.4 3.0 VILLERS-BRETONNEUX N°52
27.4	21.1 20.6 16.8 14.1 13.4 12.7 10.9 11.2 8.6 6.8 7.2 9.9 13.0 16.4 23.5 7.0 3.9 GARE TGV N°53
30.6	23.6 20.8 19.8 17.4 16.7 15.2 11.8 10.9 7.2 4.5 4.1 7.3 10.4 14.4 20.3 9.6 5.9 2.3 ATHÏES N°54
27.8	21.9 19.1 16.5 14.2 13.1 11.6 10.0 4.4 5.0 10.3 12.5 14.1 18.1 23.2 31.2 20.1 15.9 11.2 12.6 HORDAIN (péage d'Hordain)
25.8	19.3 17.3 14.2 12.6 11.1 10.1 7.2 2.4 2.6 6.7 9.6 11.4 16.4 19.1 24.6 15.9 11.8 8.1 9.7 2.3 CAMBRAÏ N°14
21.0	16.7 15.4 10.1 7.8 6.9 6.2 3.7 6.2 9.3 15.5 17.4 18.8 24.1 28.6 37.1 22.2 17.9 13.1 16.0 10.7 7.3 LILLE / DOURGES (péage de Fresnes)
19.4	15.0 12.4 8.8 6.7 5.5 4.4 2.5 4.0 6.6 12.4 13.4 15.3 19.9 23.5 30.5 17.2 13.0 9.1 10.9 9.8 6.9 2.6 ARRAS EST (A1) N°15
26.6	18.8 18.3 13.9 11.2 9.4 7.9 6.3 7.0 9.7 14.1 15.5 17.9 21.2 25.2 32.4 13.1 9.7 5.6 8.3 12.5 9.1 7.5 3.5 BAPAUME N°14
26.9	19.5 18.3 14.5 12.6 11.9 11.0 9.3 8.9 6.9 9.7 10.4 13.4 16.6 20.0 26.3 10.1 6.3 2.5 4.5 9.6 6.7 10.6 6.4 2.3 ALBERT N°13.1
37.3	20.6 20.1 16.5 14.0 13.4 12.4 10.9 9.4 7.5 7.9 8.5 11.2 14.4 19.5 23.8 7.9 4.8 0.7 3.0 11.1 8.1 13.1 8.8 4.5 1.6 PÈRONNE / VALLEE DE LA SOMME N°13
23.4	26.4 24.6 21.4 18.5 18.0 17.8 14.8 12.7 12.3 10.6 10.5 13.0 17.7 22.3 28.6 10.4 7.3 3.3 5.0 15.8 13.0 18.5 13.2 9.4 5.9 3.6 ROYE N°12
37.3	29.0 26.7 23.2 21.6 20.9 19.9 18.3 16.4 16.2 14.7 14.8 16.1 21.0 24.1 30.9 14.5 11.3 6.6 9.0 19.5 15.8 22.4 17.4 12.5 9.4 8.3 4.1 RESSONS N°11
41.6	32.0 31.3 28.4 25.7 25.2 24.0 20.2 17.9 17.2 15.9 16.0 18.9 23.3 26.6 32.9 17.4 14.4 9.9 11.2 22.7 20.4 25.0 20.1 15.2 12.5 10.5 6.9 2.1 COMPIÈGNE OUEST N°10
42.0	35.0 31.9 28.3 28.2 26.9 26.0 22.4 20.4 18.8 18.8 18.0 20.0 25.6 27.4 34.0 18.0 15.1 10.7 13.5 23.9 21.9 27.8 21.5 16.7 13.4 12.1 9.0 4.1 1.3 PONT-SAÏNTE-MAXENCE N°9
47.2	37.3 35.5 32.7 31.4 30.4 29.7 27.6 23.3 20.0 20.8 20.8 21.0 23.3 26.9 29.7 34.6 22.2 18.8 14.0 14.3 27.8 25.2 31.1 25.4 19.1 16.1 15.4 11.8 7.2 4.4 2.9 SENLÏS N°8
53.3	45.2 44.6 40.4 38.0 35.9 35.0 31.9 30.1 28.0 28.5 26.7 26.7 33.3 37.3 42.3 27.3 23.4 19.7 21.2 35.7 31.6 39.1 31.8 27.3 24.3 21.5 19.6 13.7 10.9 8.9 5.4 PARIS / ROÏSSY (péage de Chamant)
	VALLEE DE LA HEM N°2 2.6 LA NEUVILLETTE N°15 1.8 SURVILLIERS / SAINT-WITZ N°7 1.8

AUTOROUTES A4 - A26 SUD

PARIS / NOÏSY-LE-GRAND (péage de Coutevroult)	
COUTEVROULT N°15	
6.1	MEAUX (A140) / CRECY N°16
9.4	3.3 ST-JEAN-LES-DEUX-JUMEAUX N°18
10.7	4.6 MONTREUIL-AUX-LIONS N°19
16.7	10.6 4.7 CHÂTEAU-THÏERRY N°20
22.1	16.0 10.3 5.3 DORMANS N°21
28.6	22.5 16.5 11.5 5.3 REIMS OUEST (péage de Thillois) N°22
28.2	22.1 16.4 11.5 5.3 REIMS NORD (péage d'Ormes)
27.6	21.5 15.8 11.1 5.0 2.3 1.2 REIMS SUD N°23
31.9	25.8 20.1 15.2 8.8 6.0 5.0 2.5 REIMS EST (péage de Taissy)
37.3	31.2 25.2 20.4 15.0 12.1 11.2 8.6 9.2 SAINT-GÏRIEN N°17
37.8	31.7 26.2 22.1 16.3 14.2 13.0 9.8 10.6 1.9 MONT-CHOÏSY N°18
41.5	35.4 29.9 25.6 20.0 17.4 16.2 13.5 14.4 5.1 3.4 VATRY N°19
43.2	37.1 31.9 27.4 21.6 19.5 18.5 15.3 16.5 5.9 4.4 0.7 SOMMÏSOUS N°20
47.2	41.1 35.5 31.3 25.8 23.0 22.8 19.1 20.3 11.8 9.5 5.8 5.1 VALLEE DE LAUBE N°21
54.4	48.3 43.0 38.3 32.7 30.1 29.4 26.6 27.8 16.7 15.0 9.2 9.1 3.2 CHARMONT-SOUS-BARBUÏSE N°22
35.8	29.7 24.0 19.1 13.2 10.4 9.1 6.5 6.6 2.5 4.4 7.8 9.3 14.4 20.0 CHÂLONS-EN-CHAMPAGNE / LA VEUVE N°24
36.9	30.8 24.2 20.4 14.3 11.7 10.0 7.5 7.7 4.6 6.3 9.9 11.1 15.3 20.4 1.3 SAINT-ËTIENNE-AU-TEMPLE N°25
43.1	37.0 31.1 26.2 20.1 17.6 16.4 13.5 14.2 10.6 12.5 15.5 17.8 20.8 26.2 6.5 5.5 SAÏNTE-MENÏHOULD N°26
46.0	39.9 32.7 29.5 23.2 21.0 19.9 16.5 17.4 14.3 15.8 19.1 19.7 23.8 28.4 9.8 8.9 3.0 CLERMONT-EN-ARGONNE N°27
48.7	42.6 37.5 32.4 26.6 23.9 22.7 19.8 20.7 17.9 18.3 21.4 23.9 26.0 32.1 13.2 11.1 6.2 2.2 VOIE SACRÉE N°28
	VERDUN N°29
54.9	48.8 43.0 37.6 32.0 29.5 28.2 25.0 26.4 22.1 22.5 26.9 27.3 32.4 40.1 16.5 15.5 11.8 7.6 5.3 3.1 FRESNES-EN-WOÏVRE N°30
59.3	53.2 46.4 42.3 35.6 34.2 32.7 29.5 30.5 26.6 28.5 31.1 32.3 36.3 42.8 20.8 19.5 15.4 12.0 9.2 7.6 4.1 JARNY N°31
67.6	61.5 55.3 50.6 44.7 42.4 41.3 37.9 37.7 35.5 36.4 37.8 41.1 43.7 51.0 27.1 27.0 23.1 18.3 15.3 13.5 9.6 4.6 SAÏNTE-MARIE-AUX-CHÈNES N°32
67.6	61.5 55.3 50.6 44.7 42.4 41.3 37.9 37.7 35.5 36.4 37.8 41.1 43.7 51.0 27.1 27.0 23.1 18.3 15.3 13.5 9.6 4.6 3.3 METZ (A31)
70.6	64.5 58.3 53.6 47.7 45.4 44.3 40.9 40.7 38.5 39.4 40.8 44.1 46.7 54.0 30.1 30.0 26.1 21.3 18.3 16.5 12.6 7.6 3.0 BOULAY N°36
79.5	73.4 67.2 62.5 56.6 54.3 53.2 49.8 49.6 47.4 48.3 49.7 53.0 55.6 62.9 39.0 38.9 35.0 30.2 27.2 25.4 21.5 16.5 15.2 11.9 11.9 SAINT-AVOLD N°37
79.5	73.4 67.2 62.5 56.6 54.3 53.2 49.8 49.6 47.4 48.3 49.7 53.0 55.6 62.9 39.0 38.9 35.0 30.2 27.2 25.4 21.5 16.5 15.2 11.9 11.9 1.5 FREYMÏNG-MERLEBACH (A320)
80.6	74.5 68.3 63.6 57.7 55.4 54.3 50.9 50.7 48.5 49.4 50.8 54.1 56.7 64.0 40.1 40.0 36.1 31.3 28.3 26.5 22.6 17.6 16.3 13.0 13.0 2.6 1.1 FAREBERSVILLER N°39
81.7	75.6 69.4 64.7 58.8 56.5 55.4 52.0 51.8 49.6 50.5 51.9 55.2 57.8 65.1 41.2 41.1 37.2 32.4 29.4 27.6 23.7 18.7 17.4 14.1 14.1 3.7 2.2 2.2 PUTTELANGE N°40
83.2	77.1 70.9 66.2 60.3 58.0 56.9 53.5 53.3 51.1 52.0 53.4 56.7 59.3 66.6 42.7 42.6 38.7 33.9 30.9 29.1 25.2 20.2 18.9 15.6 15.6 5.2 3.7 3.7 SARREGÏMINES N°41
86.5	80.4 74.2 69.5 63.6 61.3 60.2 56.8 56.6 54.4 55.3 56.7 60.0 62.6 69.9 46.0 45.9 42.0 37.2 34.2 32.4 28.5 23.5 22.2 18.9 18.9 8.5 7.0 7.0 3.0 SARRE-UNÏON N°42
90.4	84.3 78.1 73.4 67.5 65.2 64.1 60.7 60.5 58.3 59.2 60.6 63.9 66.5 73.8 49.9 49.8 45.9 41.1 38.1 36.3 32.4 27.4 26.1 22.8 22.8 12.4 10.9 10.9 6.9 2.9 PHALSBURG N°43
92.6	86.5 80.3 75.6 69.7 67.4 66.3 62.9 62.7 60.5 61.4 62.8 66.1 68.7 76.0 52.1 52.0 48.1 43.3 40.3 38.5 34.6 29.6 28.3 25.0 14.6 13.1 13.1 8.8 5.3 1.9 SAVERNE N°44
98.3	92.2 86.0 81.3 75.4 73.1 72.0 68.6 68.4 66.2 67.1 68.5 71.8 74.4 81.7 57.8 57.7 53.8 49.0 46.0 44.2 40.3 35.3 34.0 30.7 30.7 20.3 18.8 18.8 13.6 9.8 6.5 3.7 HOCHFELDEN N°45
102.2	96.1 89.9 85.2 79.3 77.0 75.9 72.5 72.3 70.1 71.0 72.4 75.7 78.3 85.6 61.7 61.6 57.7 52.9 49.9 48.1 44.2 39.2 37.9 34.6 34.6 24.2 22.7 22.7 16.7 13.1 9.6 6.6 2.9 STRASBOURG (péage de Schwindratzheim)

TARIFS DE PEAGE TTC AU 01/02/2024 - TAUX DE TVA : 20%



CLASSE 4

BOULOGNE EST (péage d'Herque/lingue)

Table of toll rates for Boulogne Est area, including routes like BOULOGNE SUD N°28, NEUFCHÂTEL-HARDELLOT N°27, etc.

AUTOROUTES A16 - A29

CALAIS (péage de Setques)

Table of toll rates for Calais area, including routes like SAINT-OMER N°3, AIRE-SUR-LA-LYS N°4, etc.

AUTOROUTES A1 - A2 - A26 NORD - A29

PARIS / NOISY-LE-GRAND (péage de Coutevroult)

Table of toll rates for Paris / Noisy-le-Grand area, including routes like COUTEVROULT N°15, MEAUX (A140) / CRECY N°16, etc.

AUTOROUTES A4 - A26 SUD

(péage de Schwindratzheim)

TARIFS DE PEAGE TTC AU 01/02/2024 - TAUX DE TVA : 20%



CLASSE 5

BOULOGNE EST (péage d'Herquelingue)											
0.5	0.5	BOULOGNE SUD N°28									
1.0	0.6	NEUFCHÂTEL-HARDELOT N°27									
2.0	1.1	ÉTAPLES / LE TOUQUET N°26									
2.9	2.1	BERCK N°25									
4.4	3.1	LA CÔTE PICARDE N°24									
5.6	4.9	ABBEVILLE NORD N°23									
6.1	4.9	ABBEVILLE EST N°22									
6.8	5.8	VALLÉE DE LA NIÈVRE N°21									
8.4	6.8	AMIENS NORD N°20									
8.4	6.8	AMIENS OUEST N°19									
8.6	6.9	SALOUËL N°18									
9.1	8.4	AMIENS SUD (péage de Dury)									
9.2	7.6	ESSERTAUX N°17									
9.6	8.5	HARDVILLERS N°16									
11.8	10.1	BEAUVAIS NORD N°15									
12.1	10.2	BEAUVAIS CENTRE N°14									
12.8	11.4	MÉRU N°13									
15.2	13.0	L'ISLE-ADAM (péage d'Amblainville)									
6.8	7.4	POIX-DE-PICARDIE N°13									
10.0	8.4	AUMAËLE N°12									
11.6	10.0	NEUFCHÂTEL-EN-BRAY (A28) (péage d'Haudicourt)									

AUTOROUTES A16 - A29

CALAIS (péage de Setques)											
1.5	SAINT-OMER N°3										
1.8	0.3	AIRE-SUR-LA-LYS N°4									
3.1	1.2	LILLERS N°5									
4.1	2.1	BETHUNE N°6									
4.3	2.4	NŒUX-LES-MINES N°6.1									
5.0	2.8	LIÉVIN N°6.2									
5.1	3.6	ARRAS NORD (A26) N°7									
6.6	4.9	MARQUION N°8									
7.9	5.2	MASNIÈRES N°9									
9.3	7.5	SAINT-QUENTIN NORD N°10									
9.5	8.3	SAINT-QUENTIN SUD N°11									
10.1	8.6	LA FÈRE N°12									
11.8	9.3	LAON N°13									
12.9	10.5	GUIGNICOURT N°14									
15.8	13.3	REIMS (péage de Courcy)									
10.1	8.3	AMIENS EST (péage de Jules Verne)									
8.4	7.1	VILLERS-BRETONNEUX N°52									
8.4	6.0	GARE TGV N°53									
8.5	6.4	ATHIES N°54									
7.9	5.8	HORDAIN (péage d'Hordain)									
7.4	5.1	CAMBRAI N°14									
5.8	4.3	LILLE / DOURGES (péage de Fresnes)									
5.4	4.0	ARRAS EST (A1) N°15									
6.8	4.8	BAPAUME N°14									
7.9	5.4	ALBERT N°13.1									
8.3	5.8	PÉRONNE / VALLEE DE LA SOMME N°13									
9.0	7.2	ROVE N°12									
10.3	8.0	RESSONS N°11									
11.2	9.0	COMPIÈGNE OUEST N°10									
11.7	9.7	PONT-SAINT-MAXENCE N°9									
12.5	10.8	SEN LIS N°8									
15.4	12.4	PARIS / ROISSY (péage de Chamant)									
		VALLEE DE LA HEM N°2									
		LA NEUVILLETTE N°15									
		SURVILLIERS / SAINT-WITZ N°7									

AUTOROUTES A1 - A2 - A26 NORD - A29

PARIS / NOISY-LE-GRAND (péage de Coutevroult)											
COUTEVROULT N°15											
1.5	MEAUX (A140) / CRECY N°16										
2.6	1.1	ST-JEAN-LES-DEUX-JUMEAUX N°18									
2.7	1.2	MONTREUIL-AUX-LIONS N°19									
4.4	2.9	CHÂTEAU-THIERRY N°20									
6.1	4.6	DORMANS N°21									
7.8	6.3	REIMS OUEST (péage de Thillois) N°22									
7.7	6.2	REIMS NORD (péage d'Ormes)									
7.7	6.2	REIMS SUD N°23									
8.6	7.1	REIMS EST (péage de Taissy)									
9.5	8.0	SAINT-GIBRIEN N°17									
9.9	8.4	MONT-CHOISY N°18									
10.6	9.1	VATRY N°19									
11.0	9.5	SOMMESOUS N°20									
11.8	10.3	VALLÉE DE L'AUBE N°21									
14.0	12.5	CHARMONT-SOUS-BARBUISE N°22									
9.9	8.4	CHÂLONS-EN-CHAMPAGNE / LA VEUVÉ N°24									
10.2	8.7	SAINT-ÉTIENNE-AU-TEMPLE N°25									
12.0	10.5	SAINT-MENÉHOULD N°26									
13.1	11.6	CLERMONT-EN-ARGONNE N°27									
13.8	12.3	VOIE SACRÉE N°28									
VERDUN N°29											
14.7	13.2	FRESNES-EN-WOËVRE N°30									
16.1	14.6	JARNY N°31									
18.4	16.9	SAINT-MARIE-AUX-CHÊNES N°32									
18.4	16.9	METZ (A31)									
19.3	17.8	BOULAY N°36									
21.3	19.8	SAINT-AVOLD N°37									
21.3	19.8	FREYMING-MERLEBACH (A320)									
21.6	20.1	FAREBERSVILLER N°39									
22.0	20.5	PUTTELANGE N°40									
23.3	20.8	SARREGUEMINES N°41									
23.0	21.5	SARRE-UNION N°42									
24.1	22.6	PHALSBOURG N°43									
24.6	23.1	SAVERNE N°44									
25.7	24.2	HOCHFELDEN N°45									
26.9	25.4	STRASBOURG (péage de Schwindratzheim)									

AUTOROUTES A4 - A26 SUD